

KATASTER
DRUH POVRCHU

PRELOŽKA PLYNOVODU
úsek 1
NTL
PE D 90

MIERKA 1:250/100



HLBKA VÝKOPL

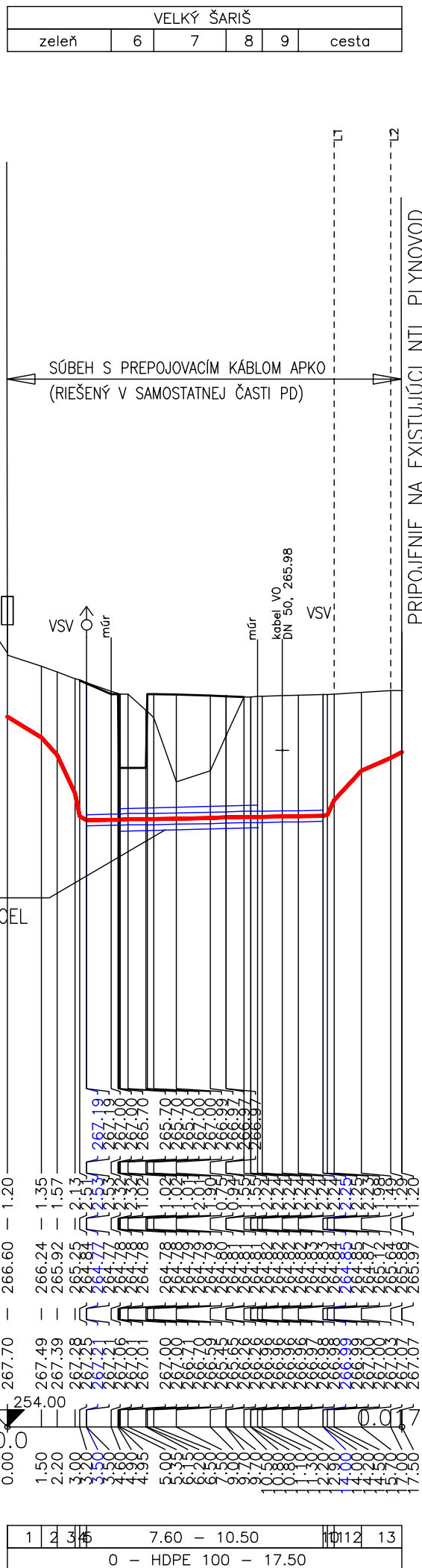
KÓTA DNA POTRUBIA

KÓTA RASTLÉHO TERÉNU

POROVNÁVACIA ROVINA

STANIČENIE [m]

SKLON [promile] – DLŽKA [m]
DN [mm] – MATERIÁL – DLŽKA [m]



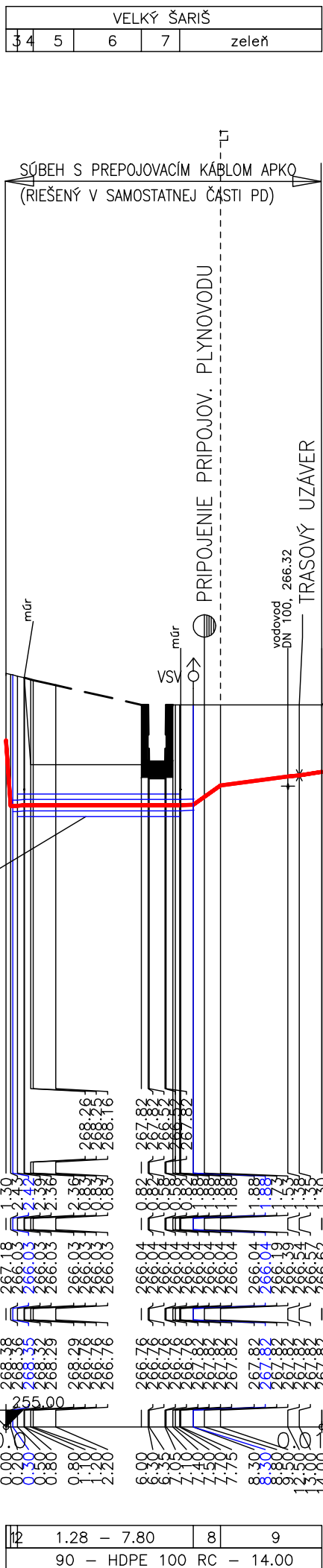
LEGENDA:

1	240.93	-	1.50
2	245.00	-	0.80
3	245.00	-	0.80
4	244.00	-	0.80
5	1085.30	-	0.30
6			
7			
8			
9			
10			
11			
12			
13			

priekopa
cyklochodník
zelen
chodník

1	6.60	-	0.20
2	4.40	-	0.30
3	33.20	-	1.20
4	183.16	-	1.80

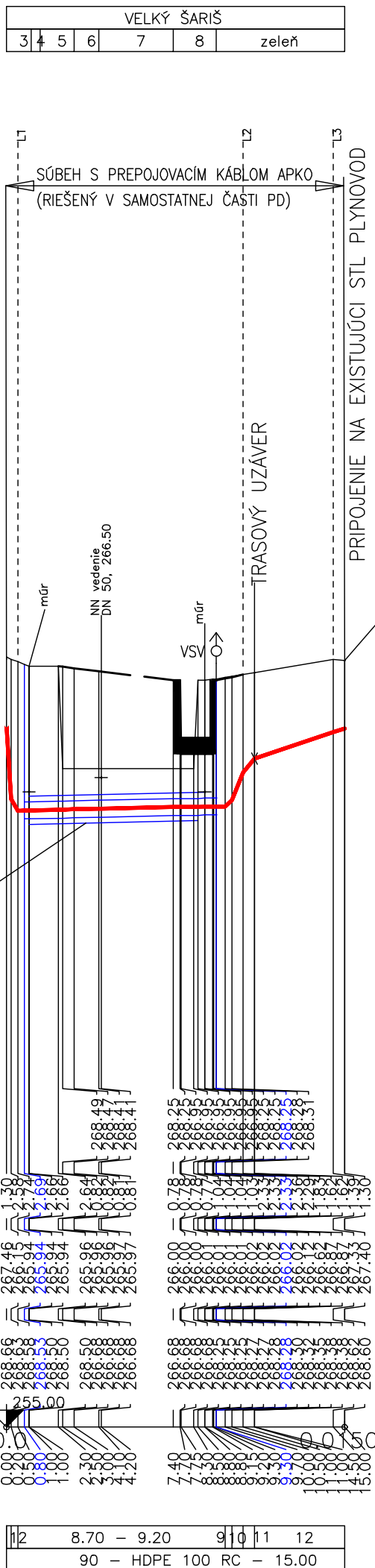
úsek 2
STL 1
PE D 90



LEGENDA:

1)	0.00	-	0.20
2)	-5750.00	-	0.30
3)	cesta		
4)	chodník		
5)	zelen		
6)	cyklochodník		
7)	priekopa		
8)	291.67	-	1.20
9)	51.11	-	4.50

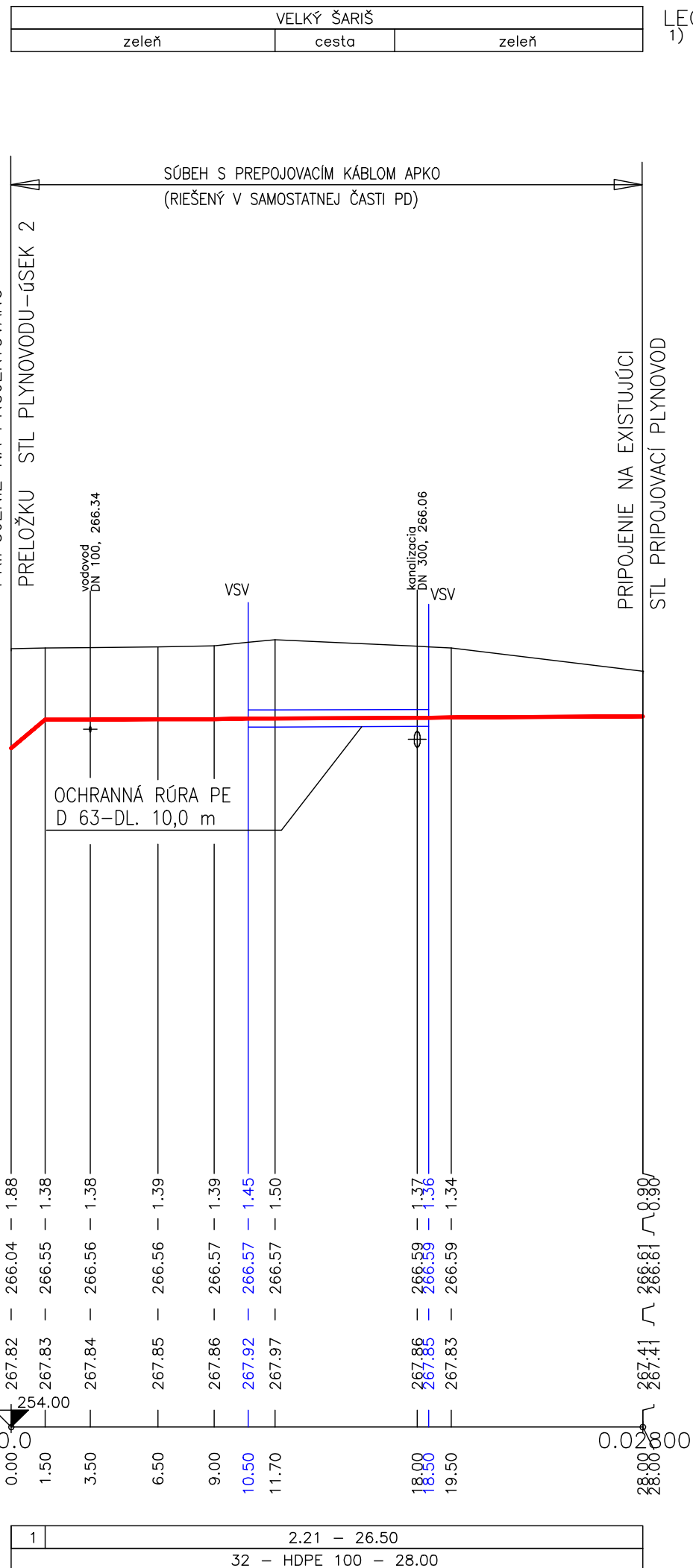
úsek 3
STL 1
PE D 90



LEGENDA:

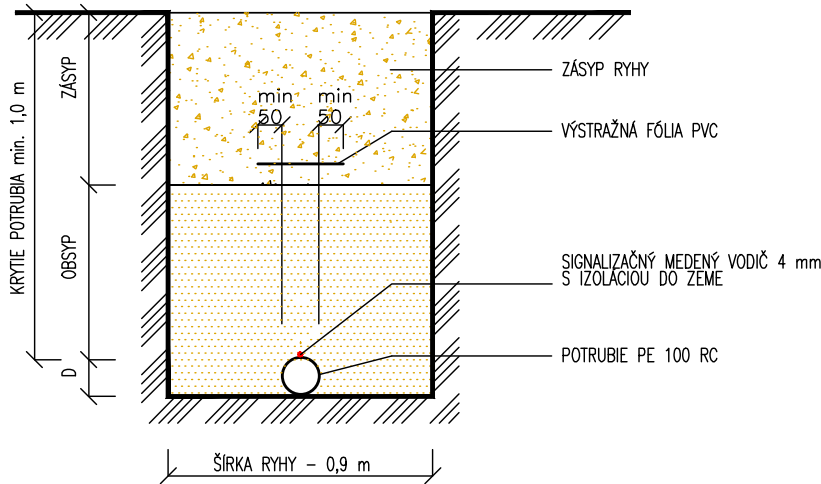
1)	0.00	-	0.20
2)	-6550.00	-	0.30
3)	cesta		
4)	zelen		
5)	chodník		
6)	zelen		
7)	cyklochodník		
8)	priekopa		
9)	8.70	-	0.30
10)	745.93	-	0.50
11)	499.06	-	0.50
12)	133.43	-	4.00

PRELOŽKA
PRIPOJOVACIEHO
PLYNOVODU
STL 1
PE D 32



LEGENDA:
1) 340.90 – 1.50

ULOŽENIE POTRUBIA V RYHE



Č. SÚPRAVY

06

VYPRACOVAL:	PROJEKTANT OBJEKTU:	PROJEKTANT STAVBY:	ING. Miroslava GABÁŇIOVÁ autorizovaný stav. inžinier SKSI reg. č. 4528*SP*A2 Zápotockého 12, 080 01 Prešov IČO: 40151662 0911 999 773	
ING. M. GABÁŇIOVÁ	ING. M. GABÁŇIOVÁ	ING. R. POČI		
INVESTOR: Mesto Veľký Šariš, Nám. Sv. Jakuba 1, 082 21 Veľký Šariš			ČÍSLO ZÁKAZKY:	05-20
OKRES STAVBY, KATASTRÁLNE ÚZEMIE: PREŠOV, VEĽKÝ ŠARIŠ			FORMÁT:	4xA4
NÁZOV STAVBY: CYKLO ALEJ VEĽKÝ ŠARIŠ			STUPEŇ:	DSP
SO 06 - PRELOŽKA PLYNOVODU			DÁTUM:	12.2020
NÁZOV PRÍLOHY: POZDĽŽNÝ PROFIL			KÓTY v:	JTSK
			MIERKA:	PRÍLOHA ČÍSLO:
			1:500/100	04